

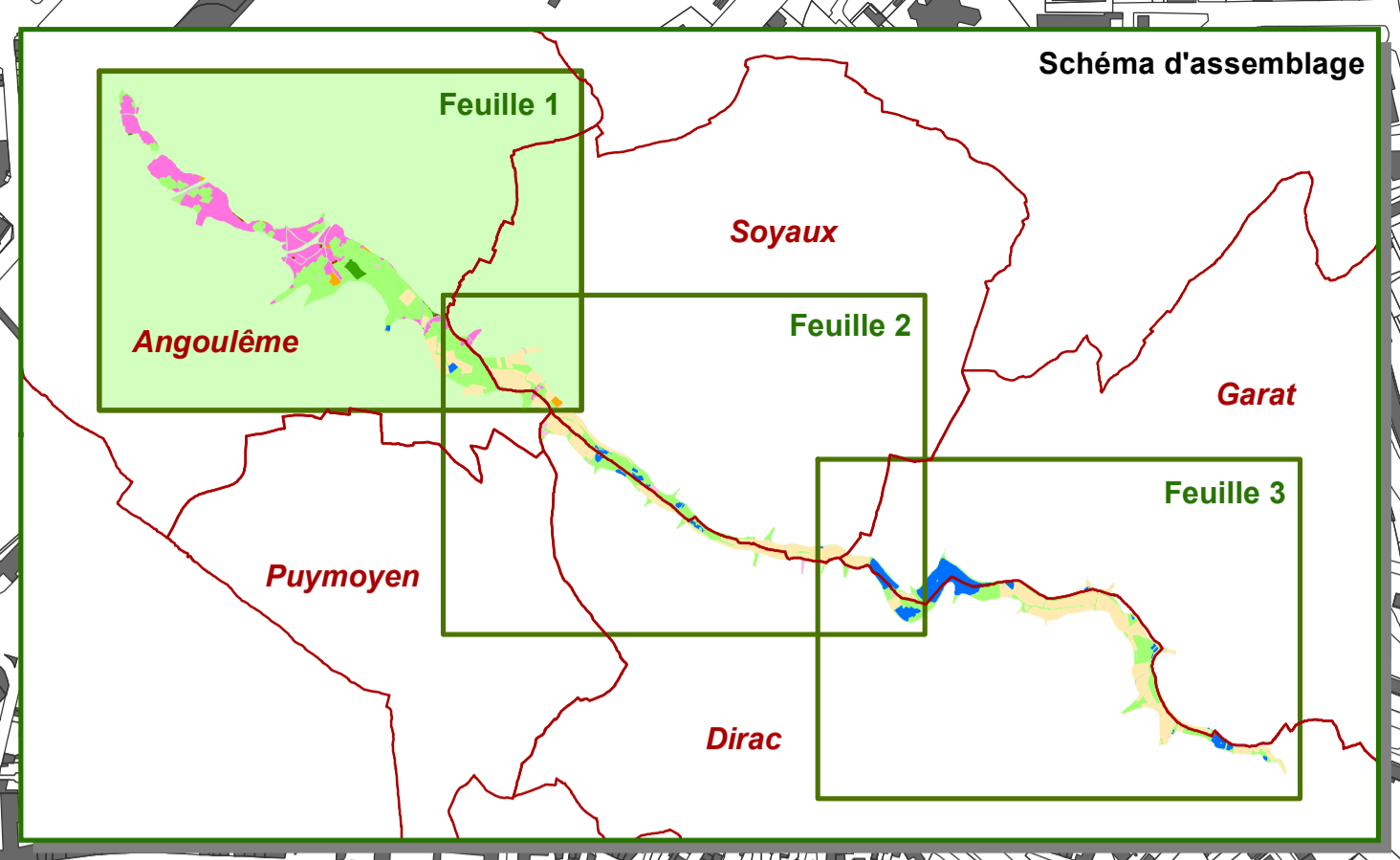


Direction Départementale des Territoires de Charente

# Plan de Prévention des Risques d'Inondation de la vallée de l'Anguienne

## Carte des enjeux



### Angoulême - Soyaux



**Légende :**

- Urbanisation dense
- Habitat isolé
- Zone d'activité et industrielle
- Principales voies de communication
- Principaux parkings
- Terrains et équipements de sport
- Zone naturelle et espace vert urbain
- Surface en eau
- Espace agricole

Limite communale  
 Cours d'eau et biefs principaux  
 Biefs secondaires  
 Voie d'eau canalisée



Réalisation et édition : Alp Géorisques - juillet 2022

Echelle : 1/5 000

